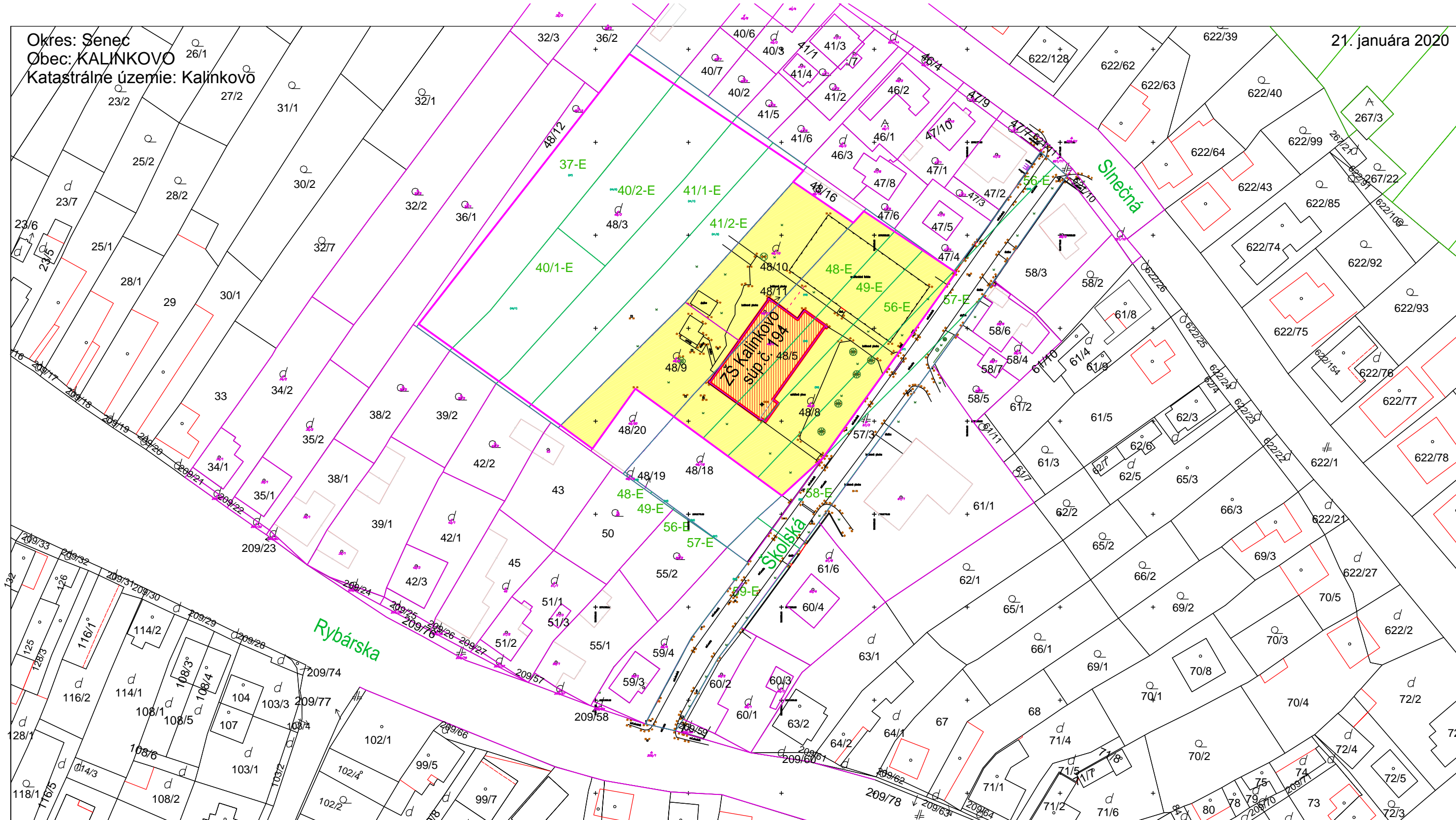

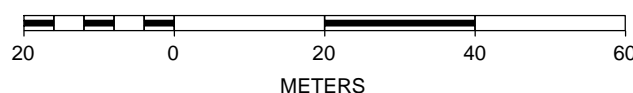


Okres: Senec  
Obec: KALINKOVO  
Katastrálne územie: Kalinkovo

21. januára 2020



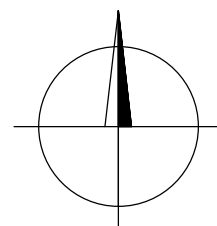
SCALE 1 : 1 000



Zastavaná plocha existujúcej stavby základnej školy súp.č. 194

Pozemky v areáli Základnej školy Kalinkovo, na ktorých je umiestnená existujúca budova a navrhovaná prístavba a nadstavba budovy základnej školy

Pozemky v areáli základnej školy



## ARCHITEKTONICKÁ ŠTÚDIA ADAPTÁCIA, PRESTAVBA, PRÍSTAVBA A NADSTAVBA ZÁKLADNEJ ŠKOLY KALINKOVO

SITUÁCIA ŠIRŠÍCH VZŤAHOV NA PODKLADE  
KATASTRÁLNEJ MAPY - PŮVODNÝ STAV

M 1:1000

Objednávateľ: OBEC KALINKOVO  
Zhotoviteľ: ODC bývanie s.r.o., Lipnická 3125, 900 42 Dunajská Lužná  
Zodpovedný projektant: Ing. arch. Otto CSÁDER, autoriz. architekt SKA, reg.č. 0730 AA  
Autori archit. návrhu: Ing. arch. Otto CSÁDER, Ing. arch. Stanislav NOVÁK  
Dátum vypracovania: 02-07/2020